





LEGENDA

-  Confine Comunale
-  Ambito del Centro Storico
-  Zona Rossa
-  Zona Gialla



P.I.

Variante al Piano degli Interventi

--	--	--

Regione Veneto
Città Metropolitana di Venezia
Città di Caorle

Tavola delle Altezze massime inderogabili

Intero territorio comunale
Allegato alle NTO - Variante n. 25



Scala 1:25.000

Progettisti:
urb. Francesco Finotto
arch. Walter Giannozzo

Il Sindaco
Marco Sarfo

Ufficio Tecnico
ing. Vania Peretto
arch. Marina Pasqualini

Adottato Approvato



PROTECO engineering s.r.l. - Via Cesare Battisti n. 39 | 30027 San Donà di Piave (VE) |
Cod. Fisc. e Part. IVA 0392490278 | tel 0421-54589 | fax 0421-54532 | mail: protecoeng@protecoeng.com |
Pec: protecoengineering@pec.it

Febbraio 2024