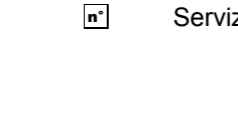
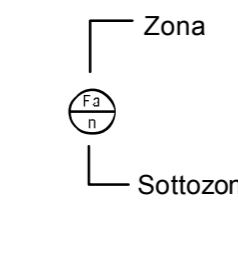
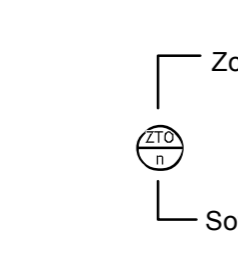


LEGENDA

- Limite amministrativo del Comune
- ZONE RESIDENZIALI E TURISTICHE**
 - Centro Storico
 - Z.T.O. A
 - Z.T.O. B1-B2 - B3 - B4
 - Z.T.O. C1
 - Z.T.O. C2
- ZONE PER ATTIVITA' ECONOMICHE**
 - Compl. Esp.
 - Z.T.O. D1
 - Z.T.O. D2
 - Z.T.O. D3
 - Z.T.O. D4
 - Z.T.O. D5
- ZONE AGRICOLE**
 - Z.T.O. E2a
 - Z.T.O. E2b
 - Z.T.O. E2c
 - Z.T.O. E3d
 - Z.T.O. E4 - Nuclei rurali consolidati in zona agricola
- STRUMENTI ATTUATIVI**
 - P.E.E.P. - Vigente
 - P.E.E.P. - Previsione
 - Obbligo di strumento urbanistico attuativo
 - P.D.L. convenzionato
 - P.I.R.U.E.A
- ZONE PER SERVIZI ED IMPIANTI DI INTERESSE COMUNE**
 - Z.T.O. Fa - Aree per l'istruzione
 - Z.T.O. Fb - Aree per attrezzature di interesse comune
 - Z.T.O. Fc - Aree attrezzate a parco, gioco e sport
 - Z.T.O. Fd - Aree per parcheggi
 - Z.T.O. Fp - Aree private per attrezzature di interesse comune e per il gioco e lo sport
- Ambito Variante Altanea**
 - Perimetro dell'ambito di Altanea
 - Perimetro dello strumento urbanistico attuativo
 - Zone soggette ad obbligo di progetto planivolumetrico-prearchitettonico
 - Zona residenziale turistica
 - Zona di recupero del centro aziendale del Largon
 - Zona residenziale turistica marginale del golf
 - Zona residenziale turistica del Brian
 - Zona per insediamenti alberghieri
 - Zona di recupero del centro aziendale del Brian
 - Zona del centro storico del Brian
 - Zona del centro organizzato del Brian
 - Zona del centro organizzato, commerciale, ricettivo del porto
 - Zona dei servizi nautici
 - Zona di stivatura a secco
 - Spazi dei servizi organizzati, banchine, parcheggi
 - Zona di recupero del centro aziendale del Brian
 - Verdi di rispetto a vario titolo
 - Zona di rinaturalizzazione - campo da golf
 - Zona di forestazione - bosco
 - Zona dei servizi per il golf - golf house
- ZONE A VINCOLO SPECIALE**
 - Aree di notevole interesse pubblico vincolate ai sensi dell'art.136 del D.Lgs. n.42/2004
 - Territori costieri compresi in una fascia di 300 m dalla linea di battigia ai sensi dell'art.142 primo comma lett.a) del D.Lgs. n.42/2004
 - Origine del Vincolo dei 300m
 - Linea dei 300m dalla linea di battigia
 - Vincolo paesaggistico ai sensi dell'art.142 primo comma, lett. c del D.Lgs. n.42/2004
 - Linea dei 150m dal limite idrografia vincolata
 - Zone sottoposte a vincolo idrogeologico ai sensi del R.D.3267/1923
 - Territori coperti da foreste e boschi vincolati ai sensi dell'art.142 primo comma, lett.g) del D.Lgs. n.42/2004 / Vincolo di destinazione forestale ai sensi della l.r. 507/97 art. 14-16
 - Zone di interesse archeologico vincolate ai sensi dell'art. 142 primo comma lett. m del D.Lgs. n.42/2004
 - Vincolo monumentale art. 10 Digs 42/2004
 - Adiacenze tutelate ai sensi dell'art. 157 del D.Lgs. n°42/2004
 - Edificio di valore storico-testimoniale (grado di protezione)
 - Siti di interesse comunitario ai sensi del D.G.R. n° 2673/2004
 - Zone di protezione speciale ai sensi del D.G.R. n° 2673/2004
 - Zone umide vincolate ai sensi dell'art. 142 primo comma, lett i del D.Lgs. n°42/2004
 - Ambiti naturalistici di livello regionale ai sensi dell'art.19 del PTRC
 - Ambiti per l'istituzione di Parchi e Riserve naturali regionali ai sensi dell'art.33 del PTRC
 - Aree di tutela paesaggistica di interesse regionale e competenza degli EE. LL. ai sensi dell'art. 35 del PTRC
 - Verde privato
 - Aree demaniali
 - Area cimiteriale



LIMITI E PERIMETRI

- Limite centri abitati
- Fasce di rispetto stradali
- Fasce di rispetto cimiteriali
- Fasce di rispetto dei depuratori
- Fasce di rispetto delle discariche
- Fasce di rispetto degli elettrodotti
- Fasce di rispetto dei metanodotti
- Fasce di servizio idraulica relativa all'idrografia pubblica
- Limite insediamento Allevamenti Zootecnici
- Perimetro piano attuativo per la salvaguardia dei casoni
- Zone dunose
- Spazi acquei
- Approdi mezzi pubblici
- Ponte grevole
- Discoteca
- Variante Tecnica adottata con DCC n. 55 del 11.06.1998 e approvata con DGR Veneto n. 4495 del 14.12.99 e DGRV n. 985 del 20/04/01
- Zone di degrado
- Attività produttive in sede impropria
- Viabilità esistente
- Viabilità di progetto
- Aree non pianificate - art. 33 l.r. 11/2004

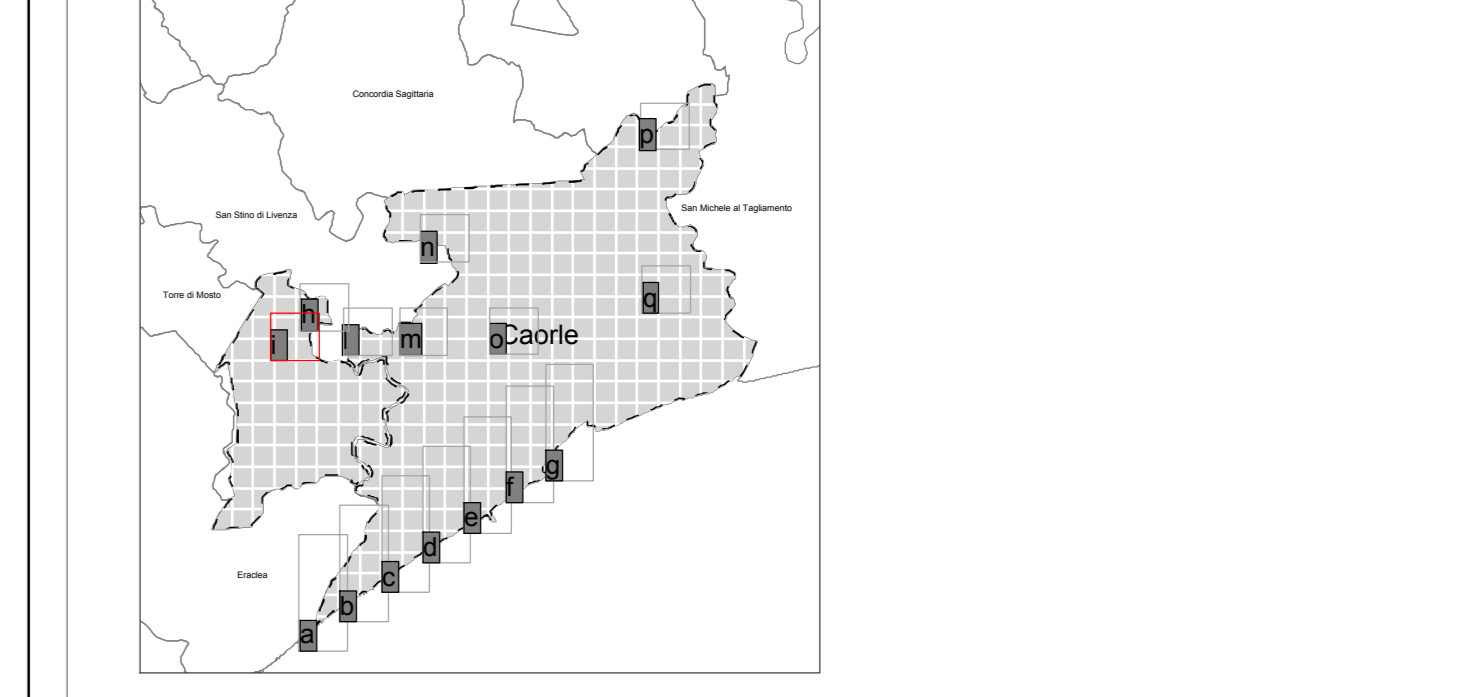
Regione Veneto
Città Metropolitana di Venezia
Comune di Caorle

P.I.
Piano degli Interventi

13 2 i

Scala 1:2.000

P.I. Zonizzazione
Allineamento cartografico ed adeguamento del quadro dei vincoli
San Giorgio di Livenza - Sud



IL DIRIGENTE
Settore urbanistica ed edilizia privata
Arch. Gianmario Furlanetto

Servizio cartografico
PRO.TEC.O. Scrl
PROTECO