



COMUNE DI CAORLE
PROVINCIA DI VENEZIA

Approvato con delibera del Consiglio
Comunale N. 47 del 12.12.2002

IL SEGRETARIO GENERALE
CANEVER dott.ssa LUCIA

REGIONE VENETO
PROVINCIA DI VENEZIA

COMUNE DI
CAORLE

CLASSIFICAZIONE ACUSTICA
del
TERRITORIO COMUNALE

ALLEGATO 1:

ELABORATI GRAFICI
relativi all'analisi delle caratteristiche territoriali

Rev. 1.0 del 8/4/2002

COMUNE DI CAORLE UFFICIO PROTOCOLLO GENERALE		
Prot. N. 015231		
1° Sett. OC	12 APR. 2002	Sind. OC
2° Sett. OC		Cons. OC
3° Sett. OC		Ass. OC
4° Sett. OC		P.M. OC
5° Sett. OC		Altri OC

ASIA Engineering srl
Monselice (PD)

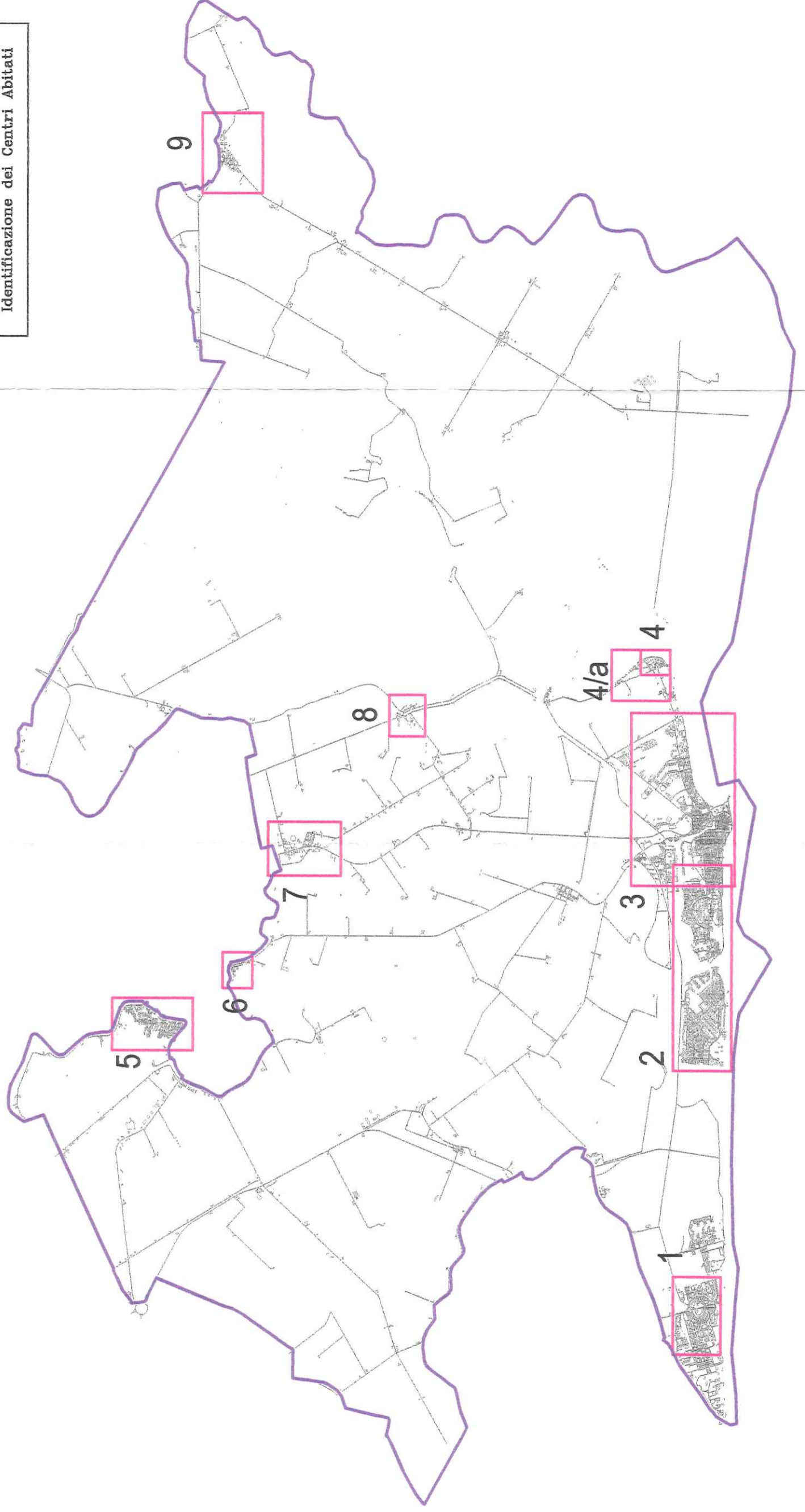


REGIONE DEL VENETO

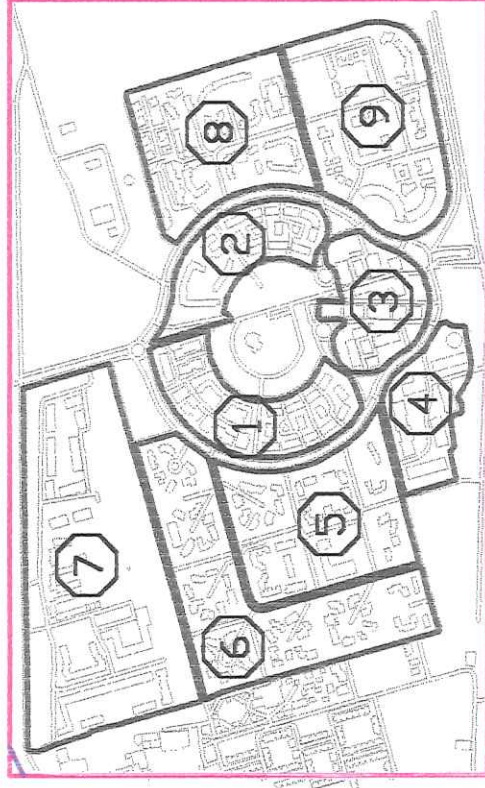
Provincia di Venezia
Comune di Caorle

Classificazione acustica del territorio

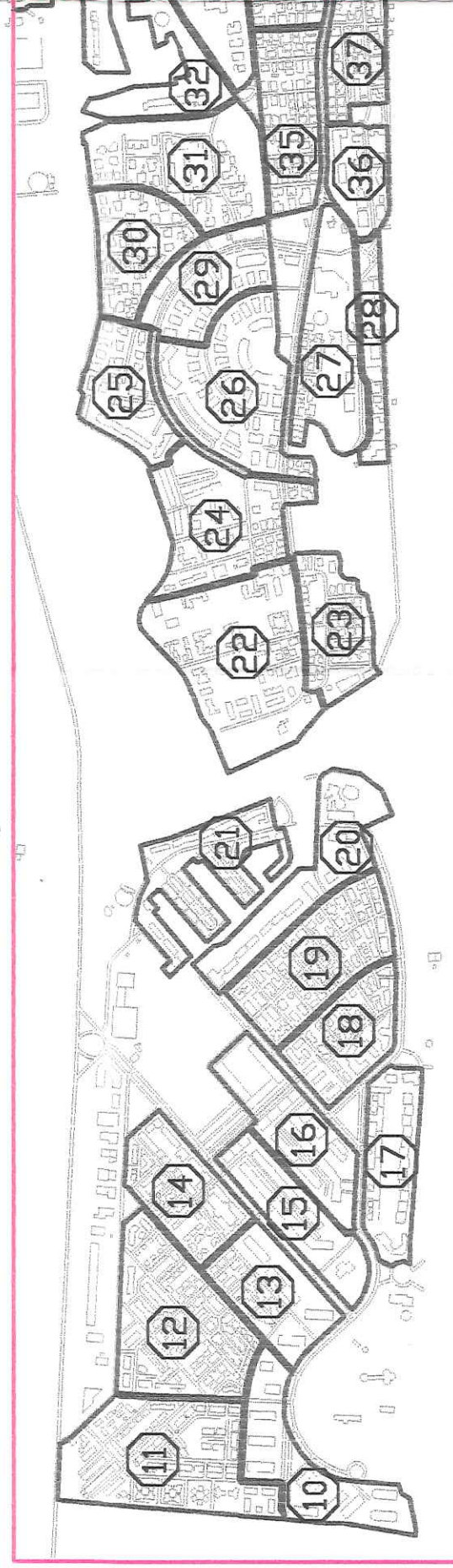
Tav. 0
Identificazione dei Centri Abitati



1 Duna Verde



2 Porto Santa Margherita e Caorle Ovest



REGIONE DEL VENETO

Provincia di Venezia

Comune di Caorle

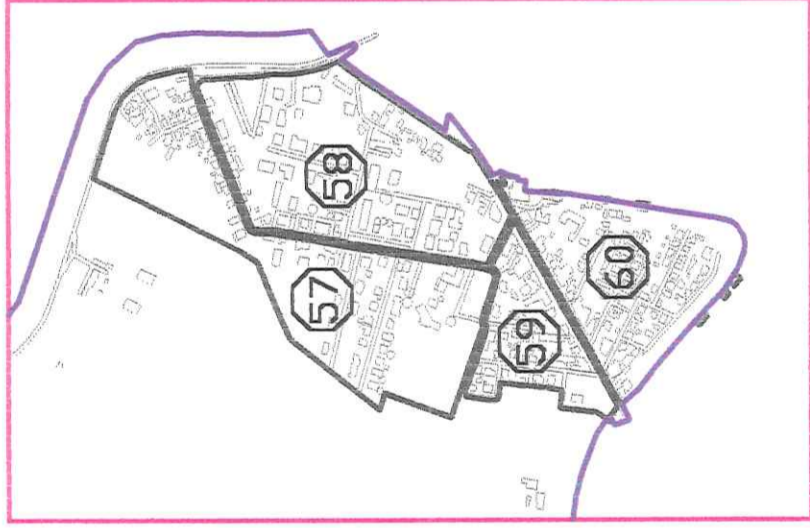
Classificazione acustica del territorio

Tav. 1/a
Suddivisione Zone Omogenee
dei Centri Abitati

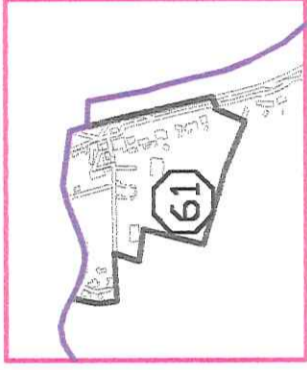
4 Casoni



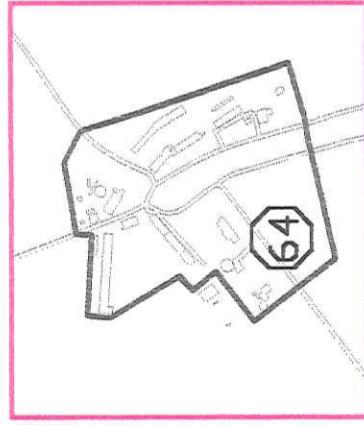
5 San Giorgio



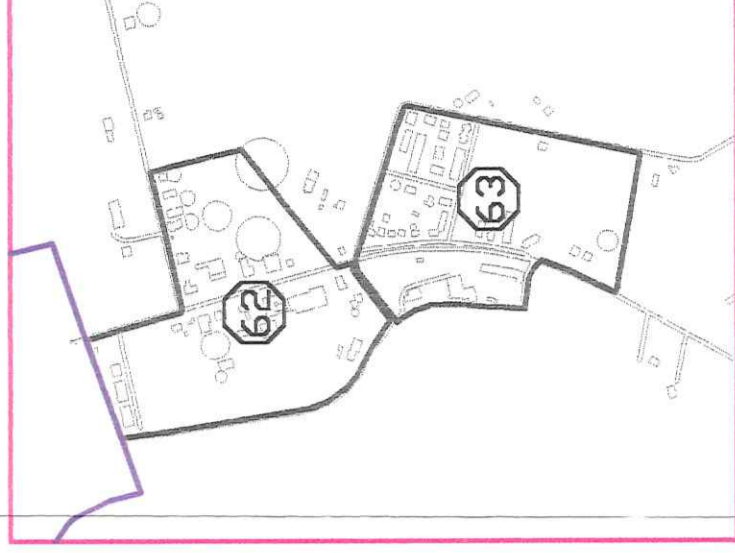
6 Ca' Cottoni



8 San Gaetano



7 Ottava Presa



REGIONE DEL VENETO

Provincia di Venezia

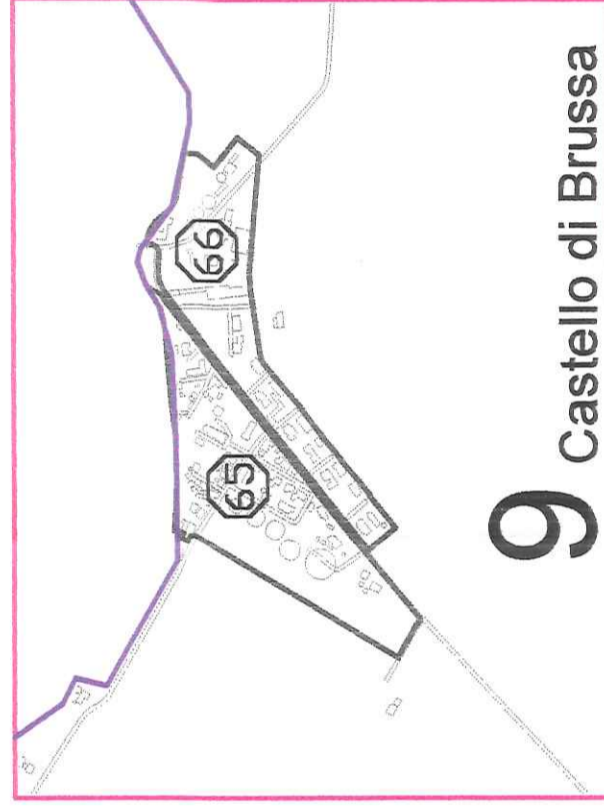
Comune di Caorle

Classificazione acustica del
territorio

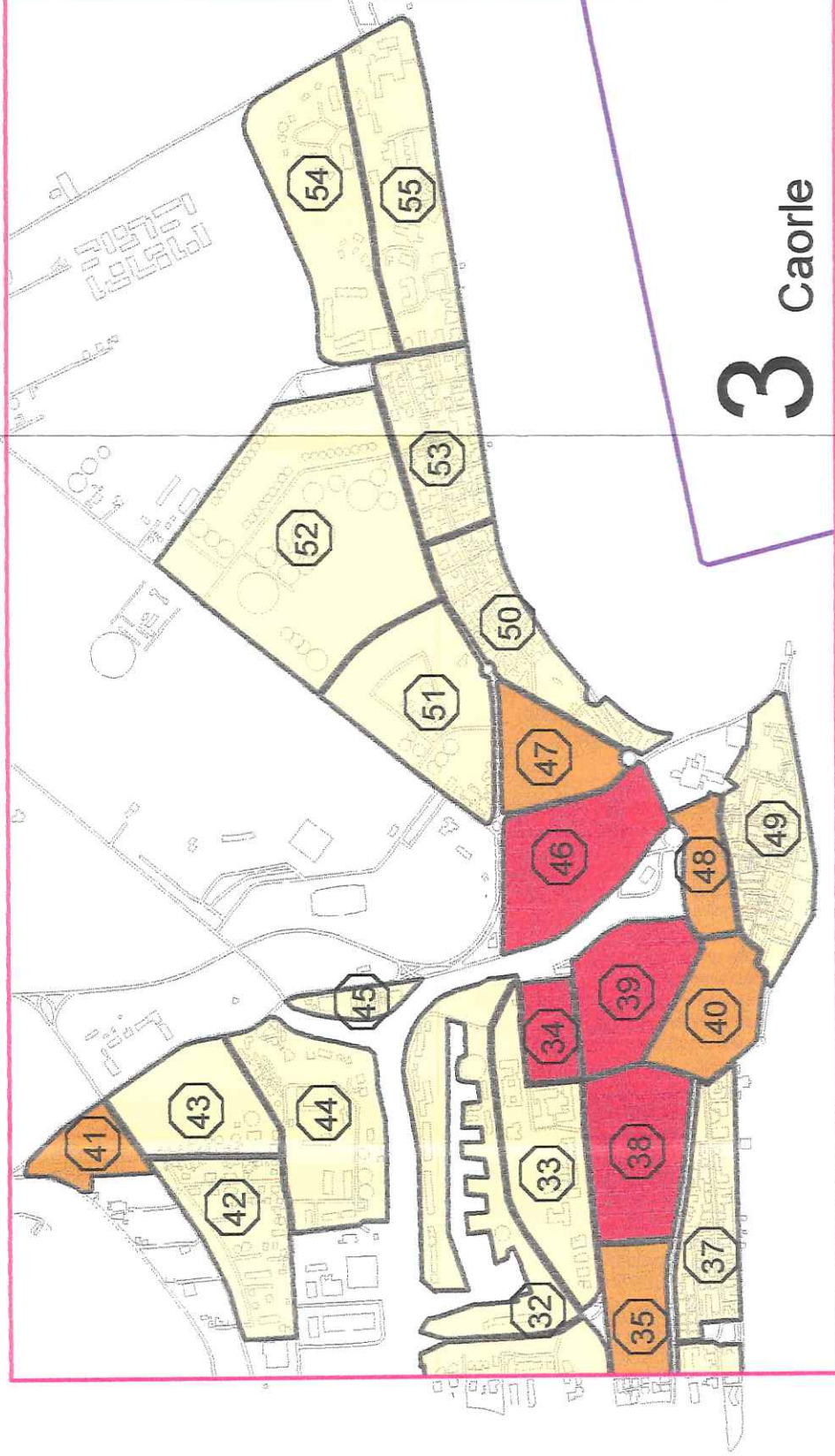
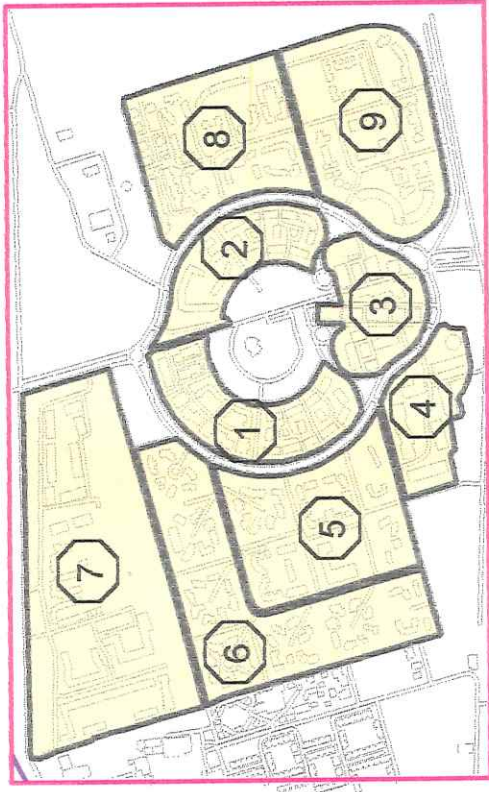
Tav. 1/b

Suddivisione Zone Omogenee
dei Centri Abitati

9 Castello di Brussa

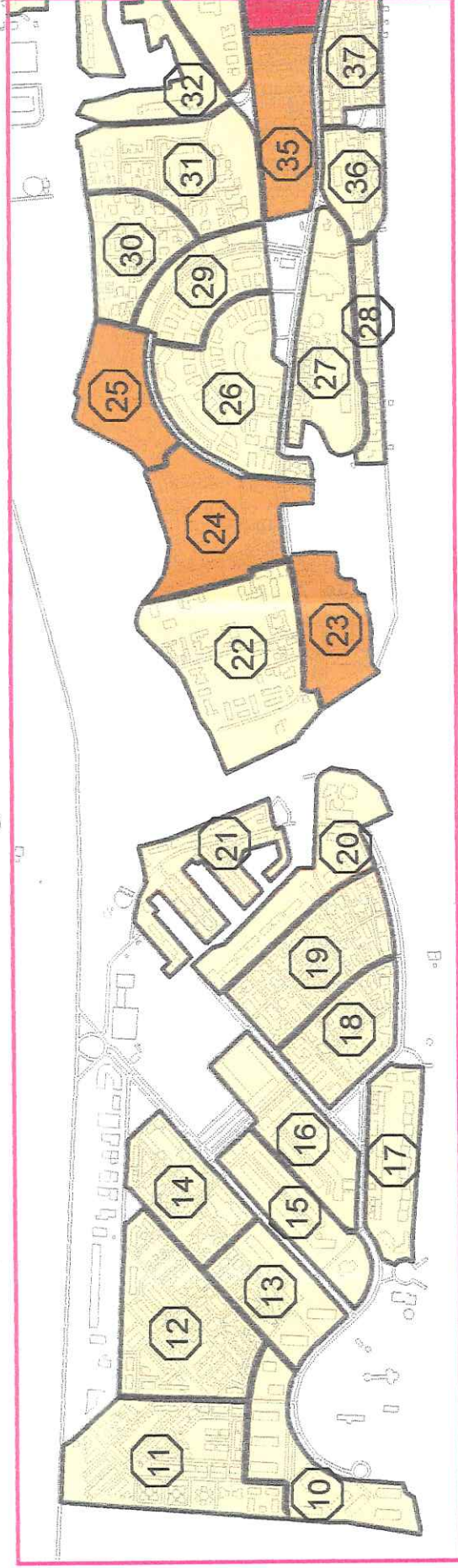


1 Duna Verde



3 Caorle

2 Porto Santa Margherita e Caorle Ovest



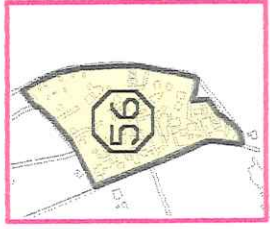
REGIONE DEL VENETO

Provincia di Venezia
Comune di Caorle

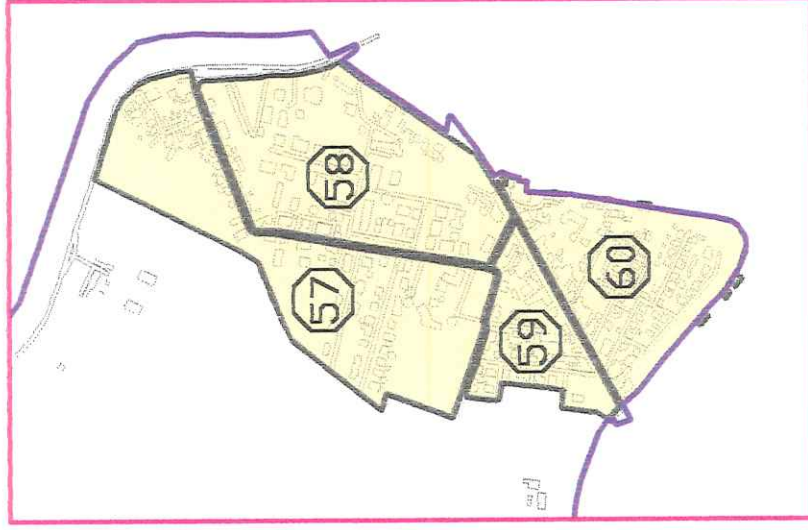
Classificazione acustica del
territorio

Tav. 2/a Densità abitativa dei Centri Abitati	
	Bassa
	Media
	Alta

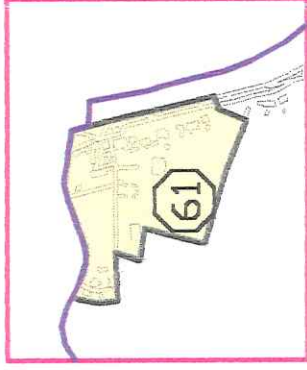
4 Casoni



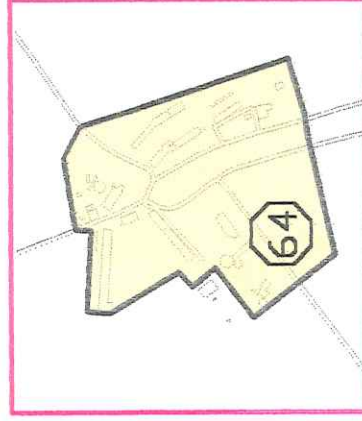
5 San Giorgio



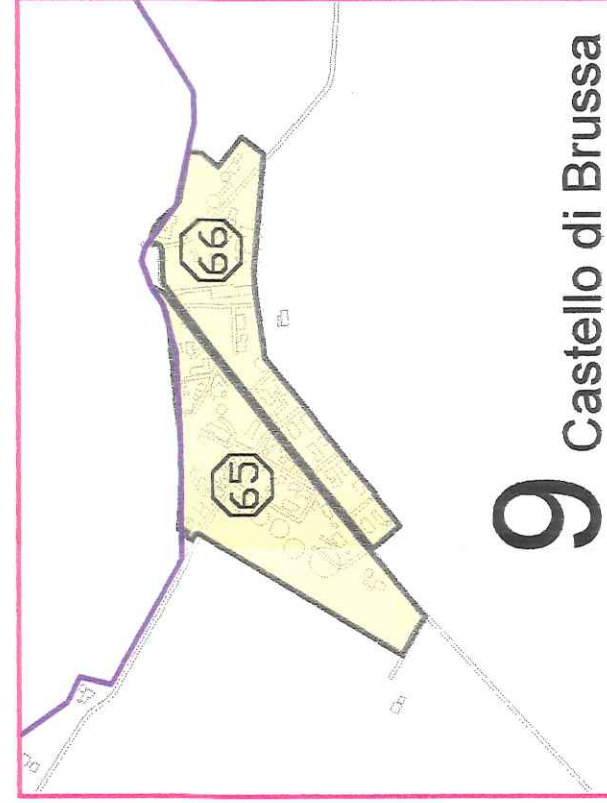
6 Ca' Cottoni



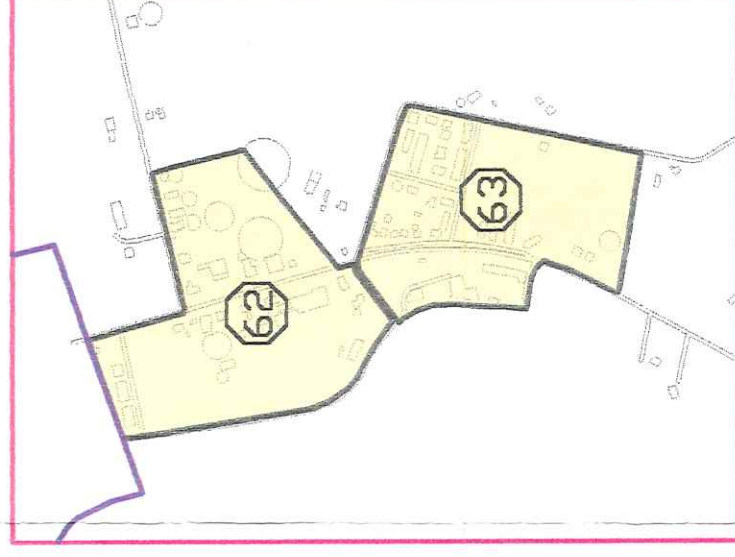
8 San Gaetano



9 Castello di Brussa



7 Ottava Presa



REGIONE DEL VENETO

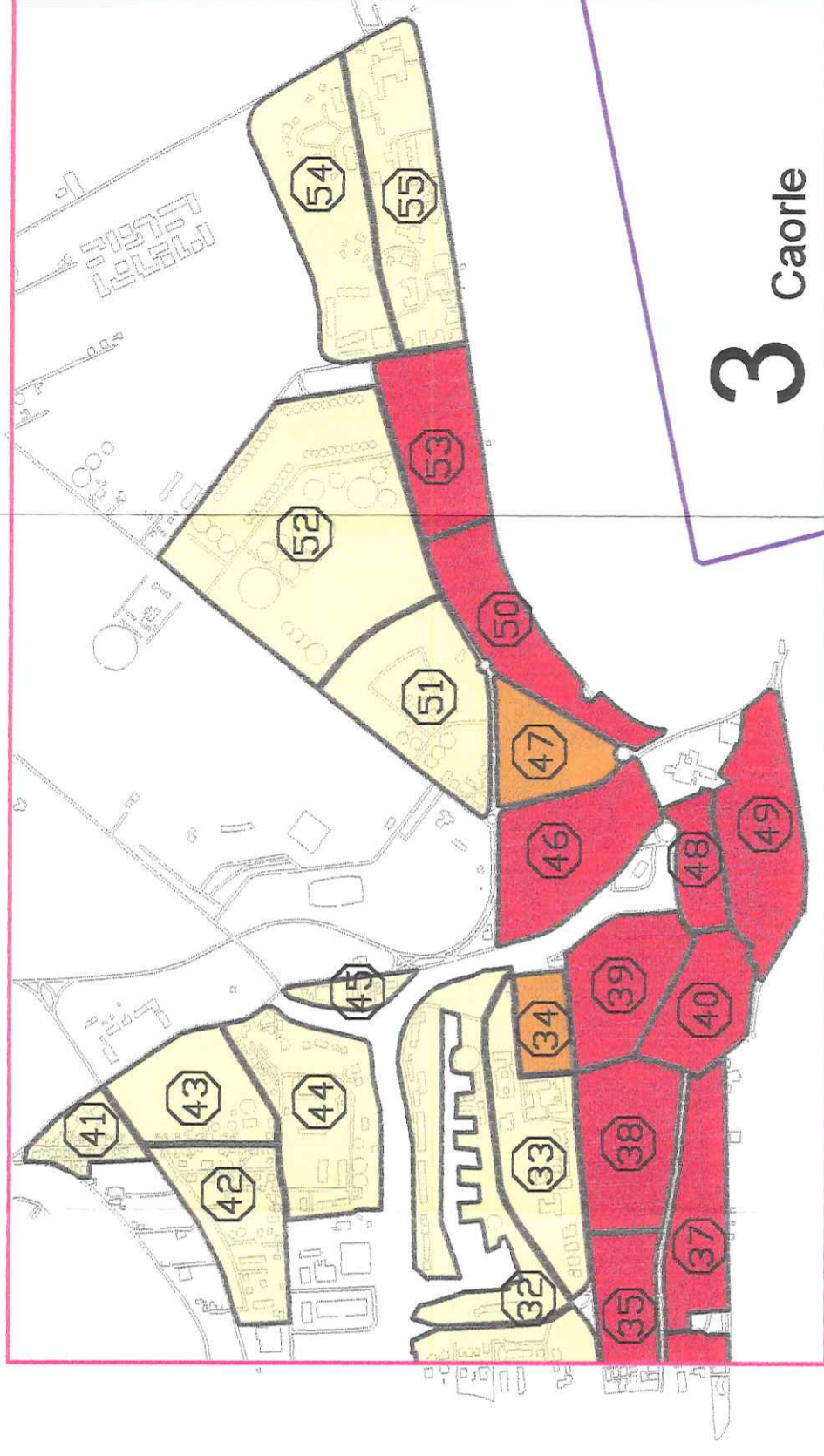
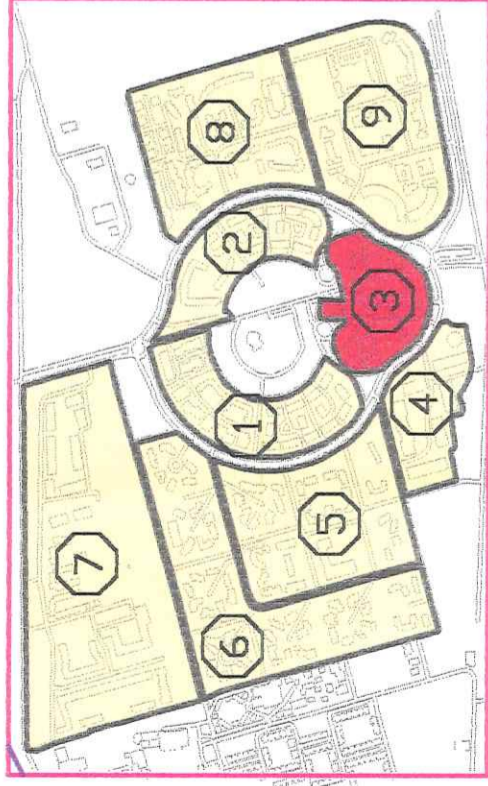
Provincia di Venezia

Comune di Caorle

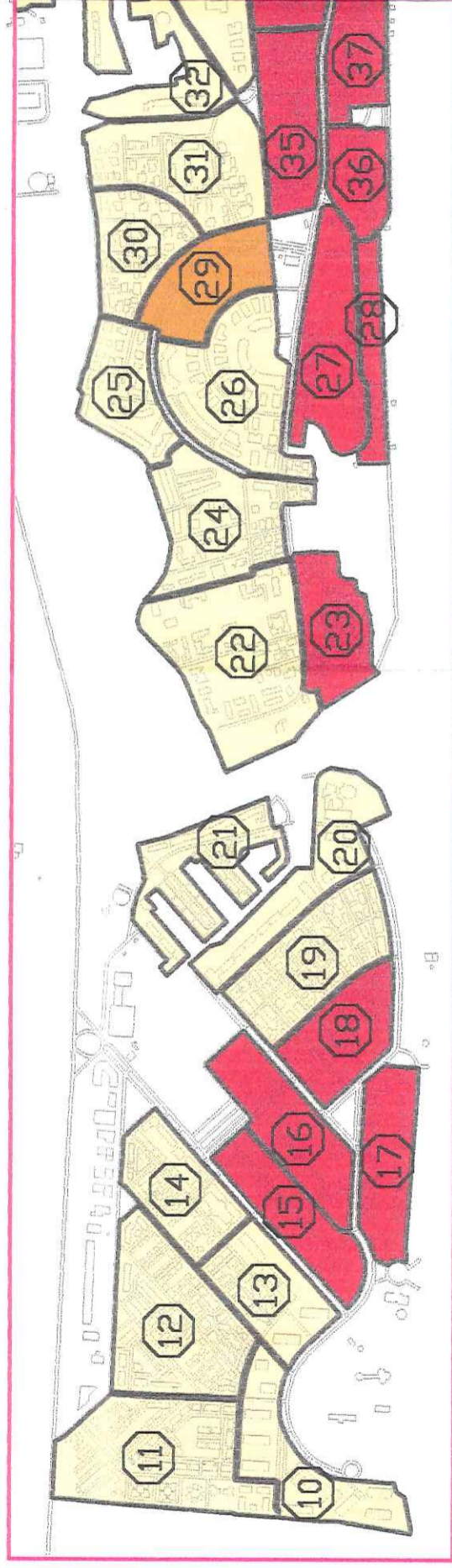
Classificazione acustica del
territorio

Tav. 2/b Densità abitativa dei Centri Abitati	
Bassa	Yellow
Media	Orange
Alta	Red

1 Duna Verde



2 Porto Santa Margherita e Caorle Ovest



REGIONE DEL VENETO

Provincia di Venezia

Comune di Caorle

Classificazione acustica del territorio

Tav. 3/a

Densità delle

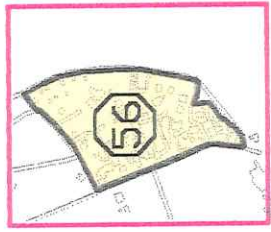
ATTIVITÀ COMMERCIALI E TERZIARIE
dei Centri Abitati

Assenza o limitata presenza

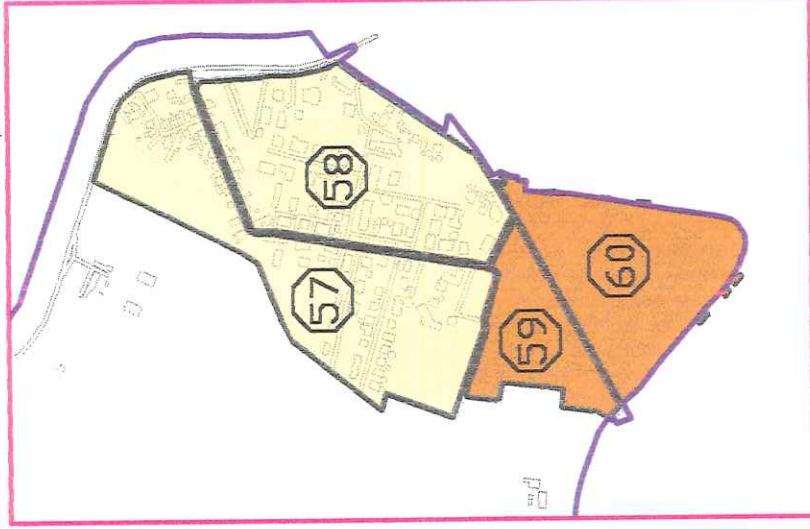
Presenza

Elevata presenza

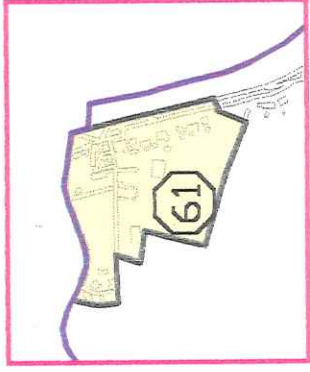
4 Casoni



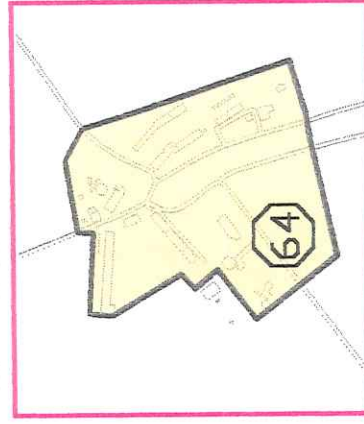
5 San Giorgio



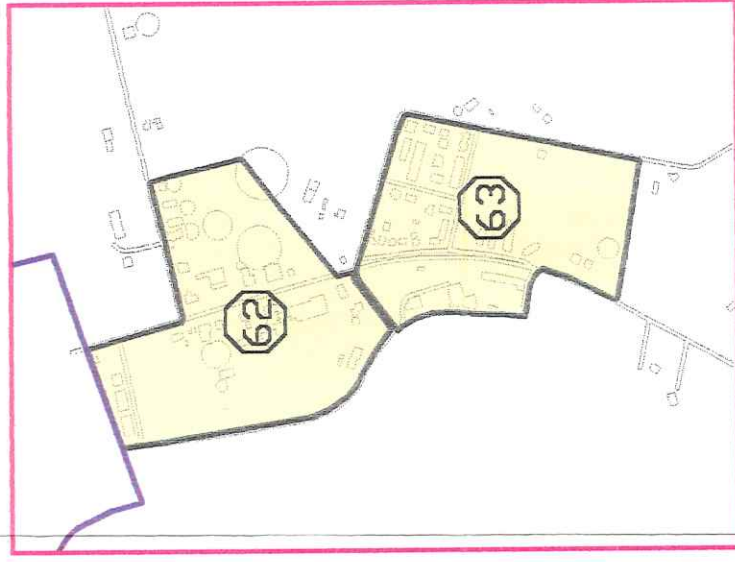
6 Ca' Cottoni



8 San Gaetano



7 Ottava Presa



REGIONE DEL VENETO

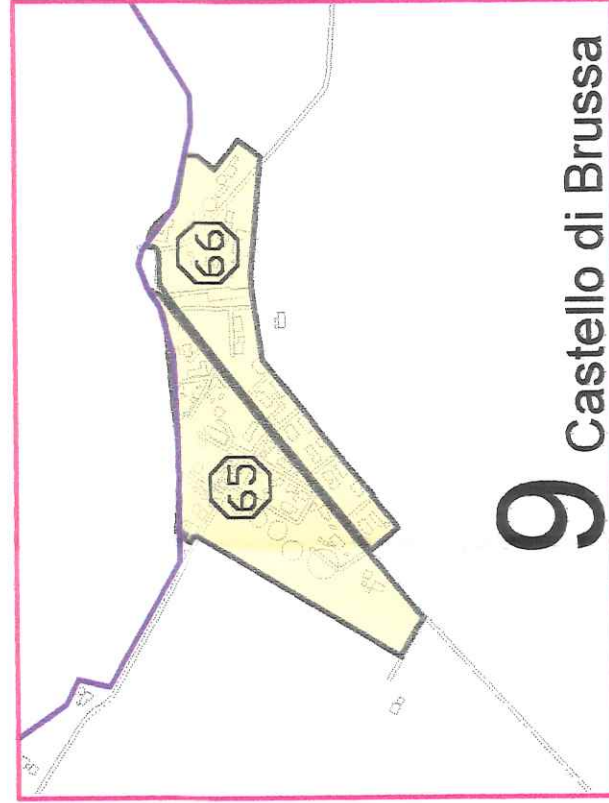
Provincia di Venezia

Comune di Caorle

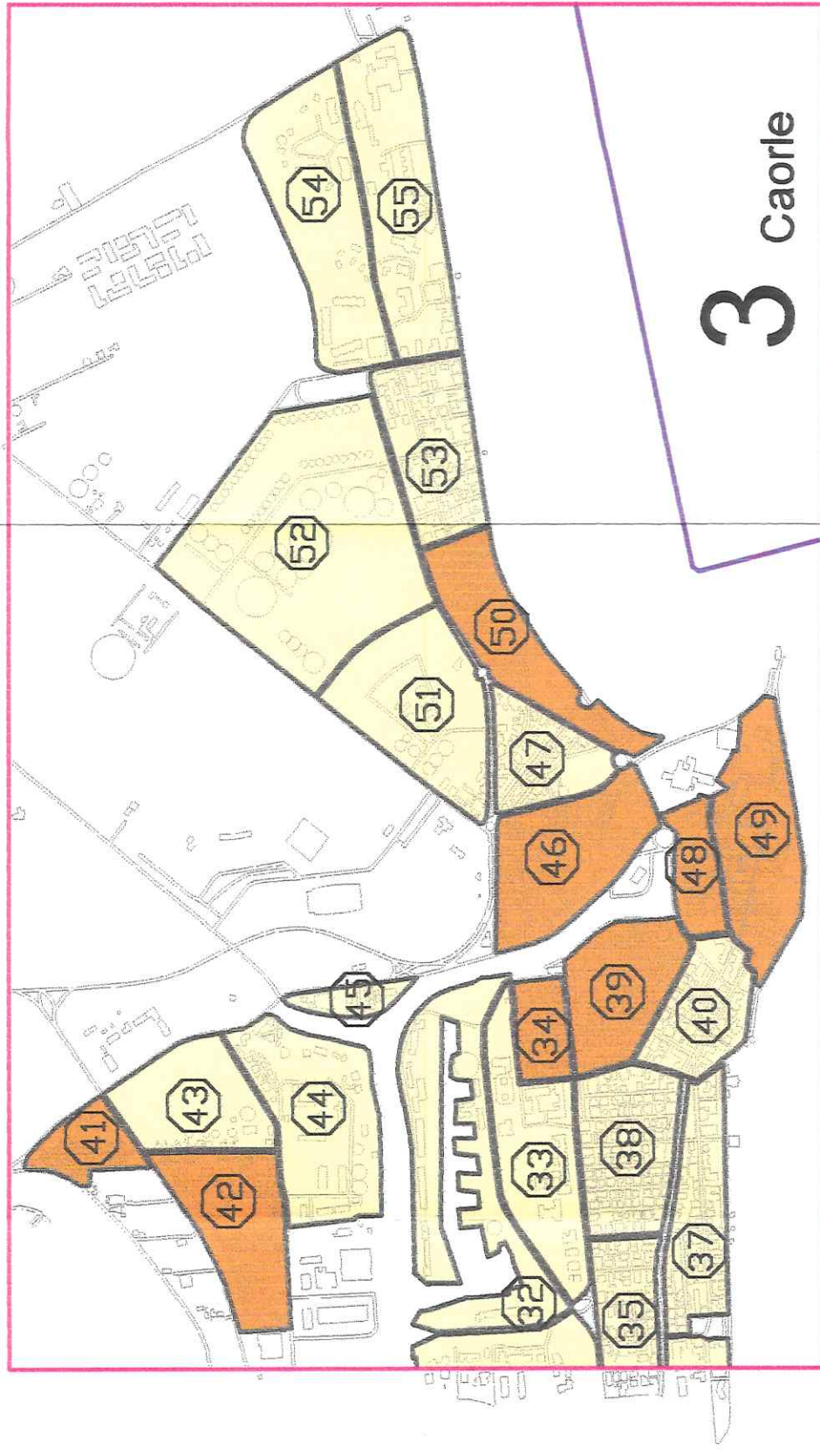
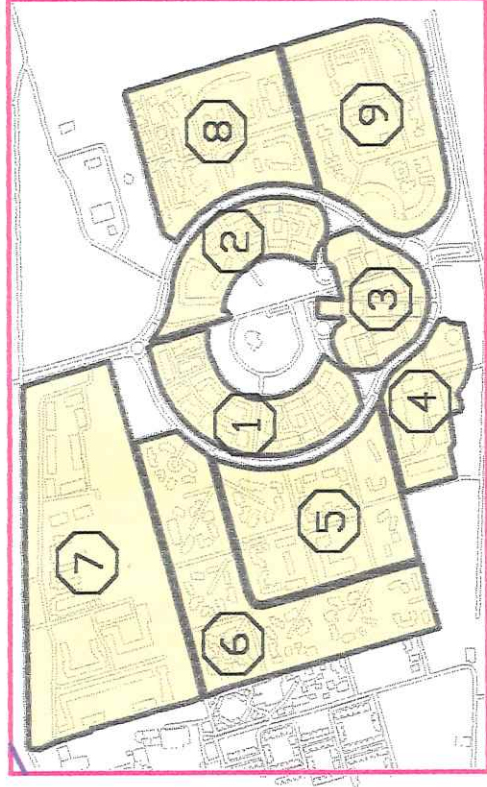
Classificazione acustica del territorio

Tav. 3/b Densità delle ATTIVITÀ COMMERCIALI E TERZIARIE dei Centri Abitati	
Assenza o limitata presenza	Assenza
Presenza	Presenza
Elevata presenza	Elevata presenza

9 Castello di Brussa

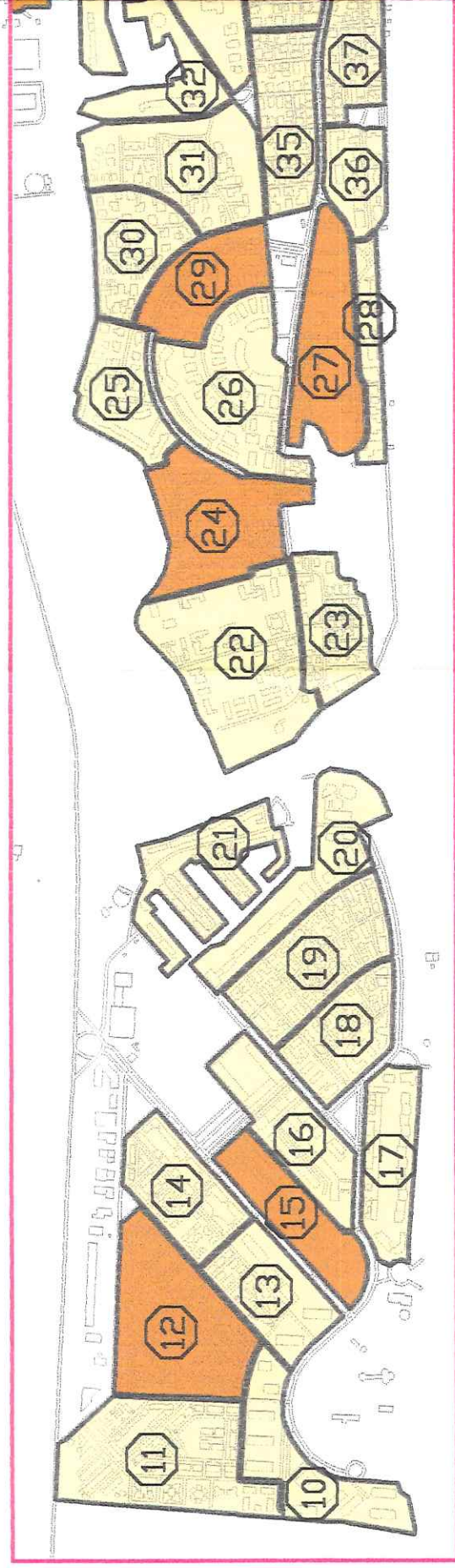


1 Duna Verde



3 Caorle

2 Porto Santa Margherita e Caorle Ovest

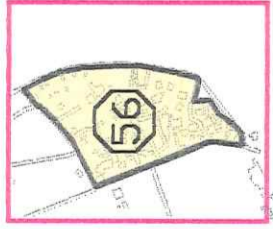


REGIONE DEL VENETO
Provincia di Venezia
Comune di Caorle
Classificazione acustica del
territorio

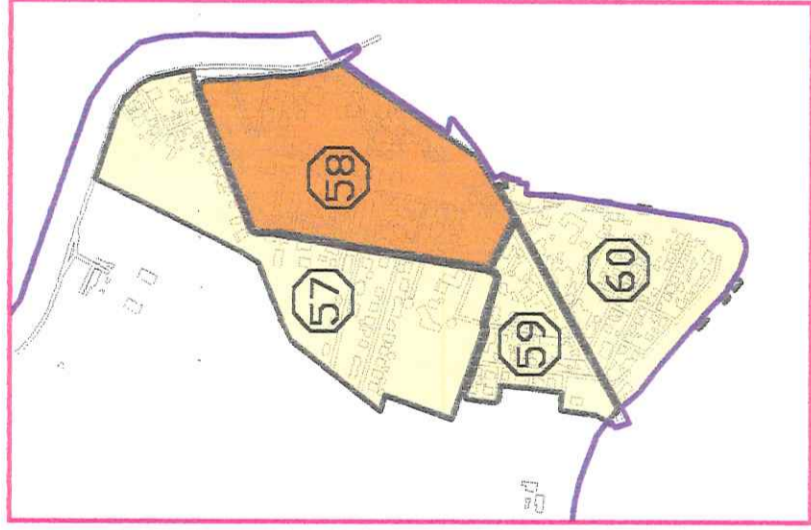
Tav. 4/a
Densità delle ATTIVITÀ PRODUTTIVE
dei Centri Abitati

Assenza
Limitata presenza
Presenza

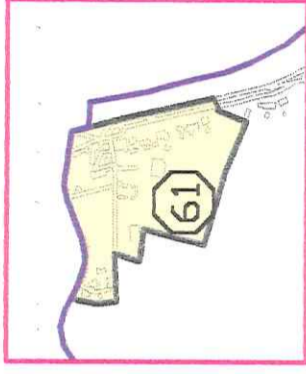
4 Casoni



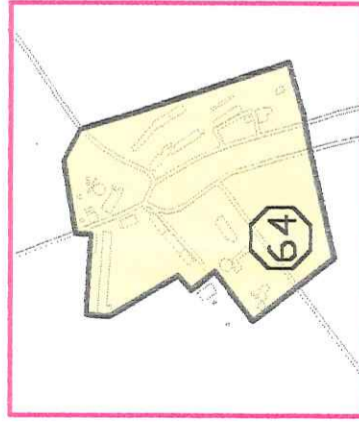
5 San Giorgio



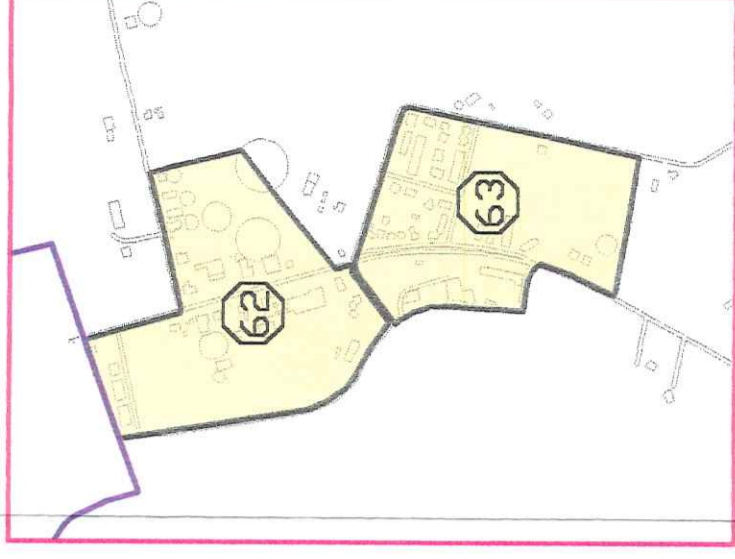
6 Ca' Cottoni



8 San Gaetano



7 Ottava Presa



REGIONE DEL VENETO

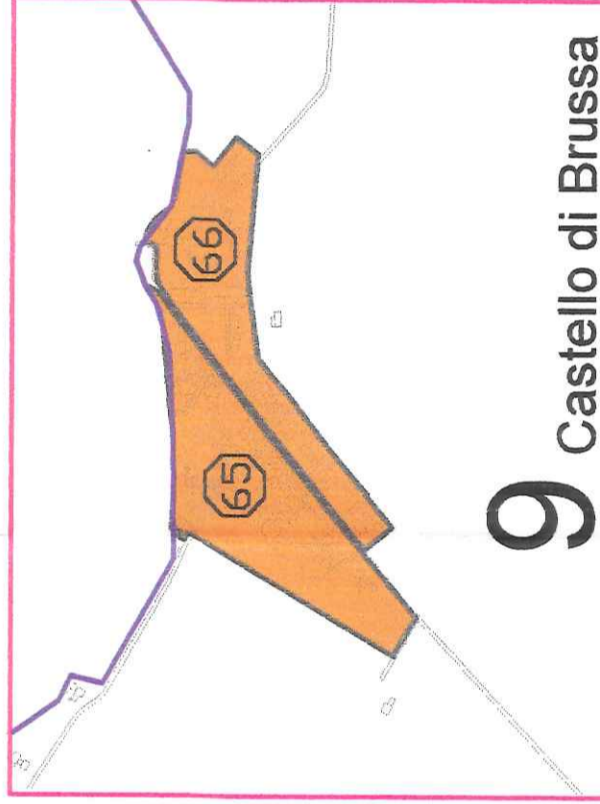
Provincia di Venezia

Comune di Caorle

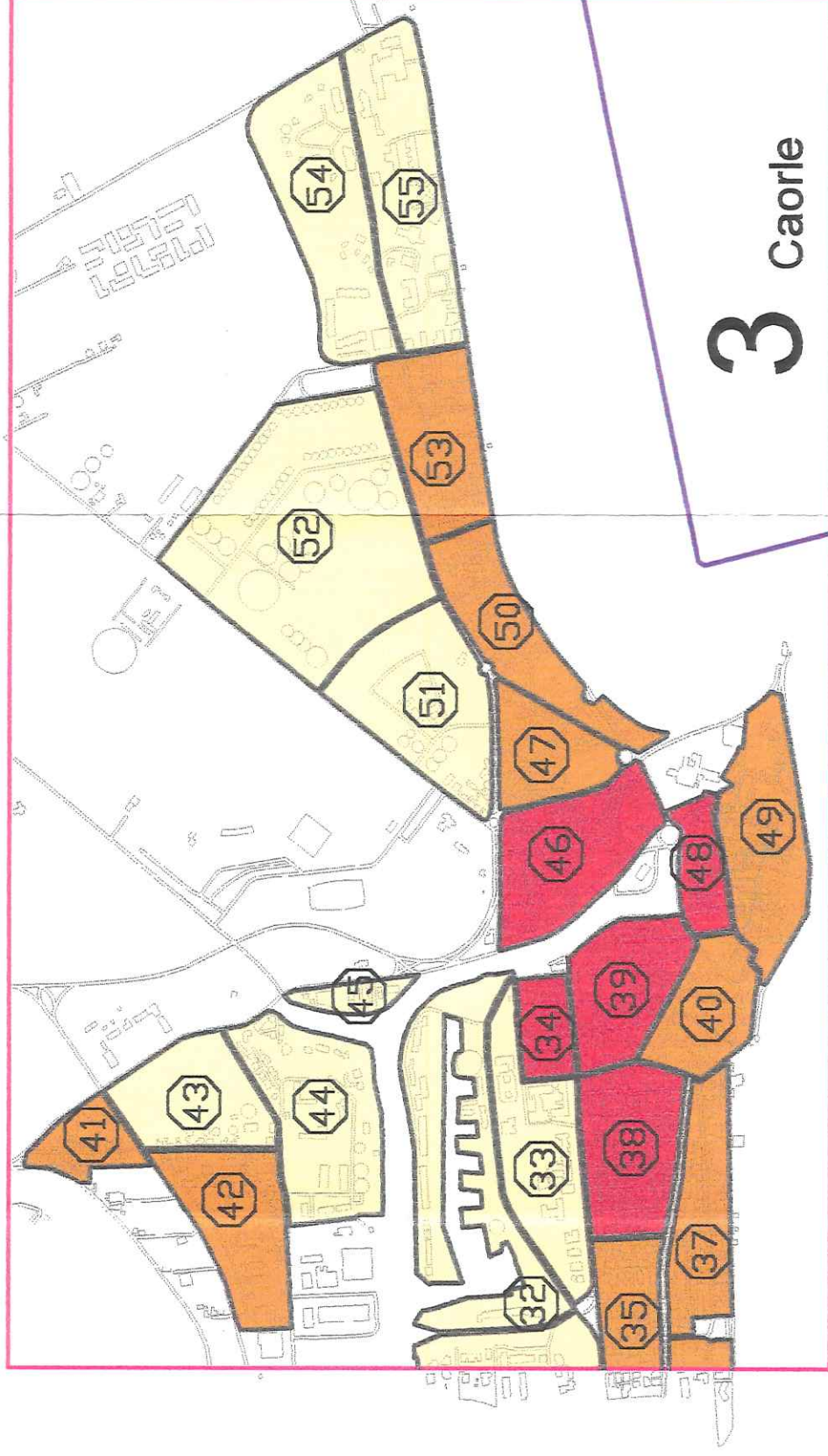
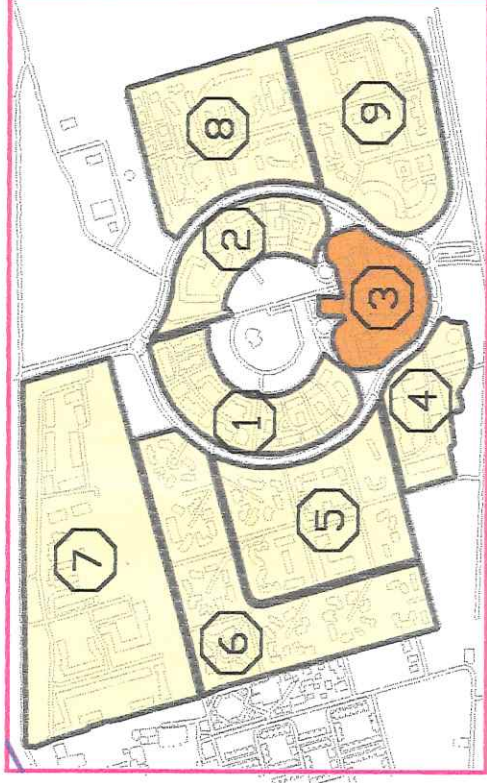
Classificazione acustica del territorio

Tav. 4/b Densità delle ATTIVITÀ PRODUTTIVE dei Centri Abitati	
	Assenza
	Limitata presenza
	Presenza

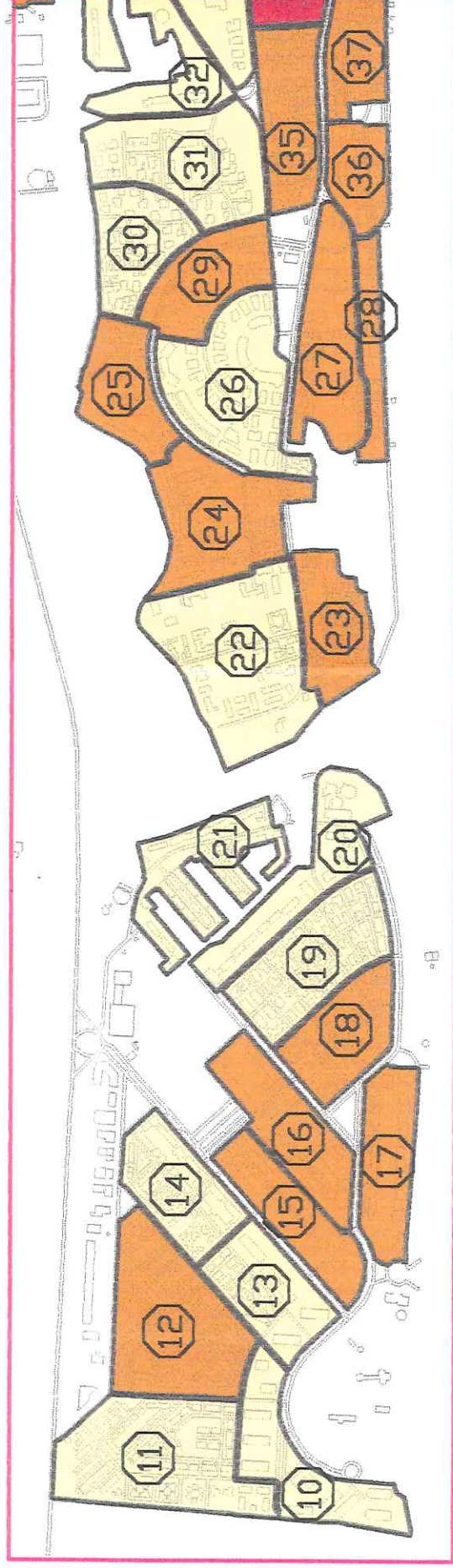
9 Castello di Brussa



1 Duna Verde



2 Porto Santa Margherita e Caorle Ovest



REGIONE DEL VENETO
Provincia di Venezia
Comune di Caorle

Classificazione acustica del territorio

Tav. 5/a

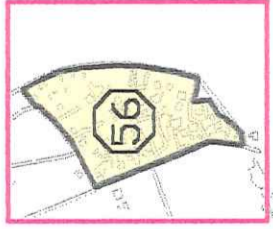
Tavola di sintesi dei parametri densità dei Centri Abitati

3 punti: classe II

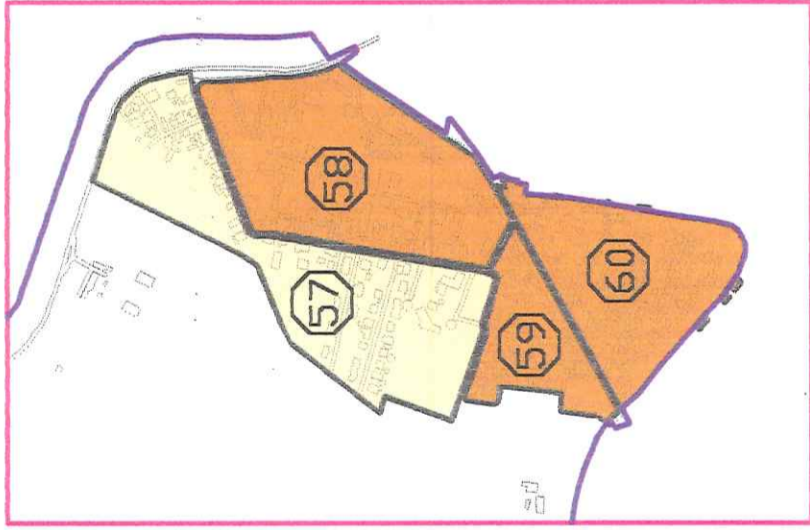
tra 4 e 6 punti: classe III

più di 6 punti: classe IV

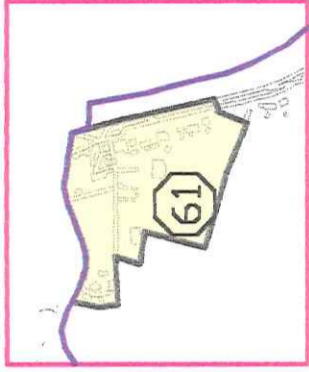
4 Casoni



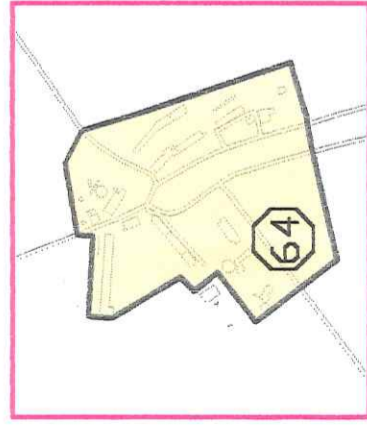
5 San Giorgio



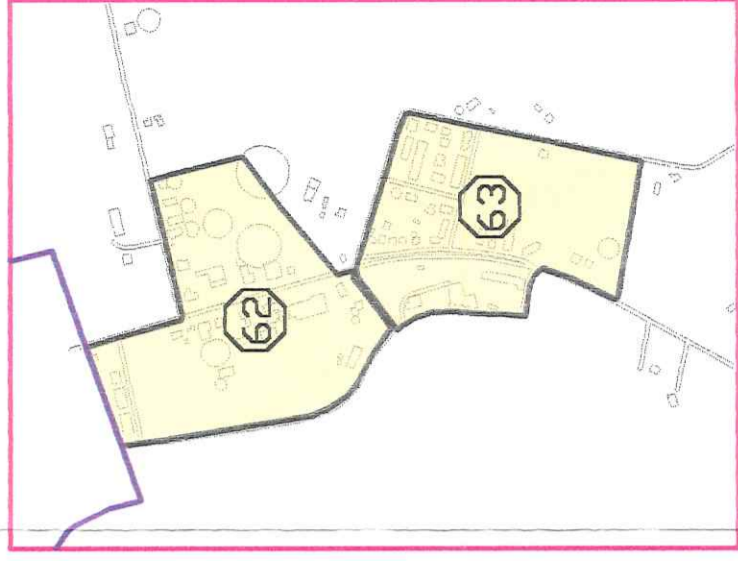
6 Ca' Cottoni



8 San Gaetano



7 Ottava Presa



REGIONE DEL VENETO

Provincia di Venezia

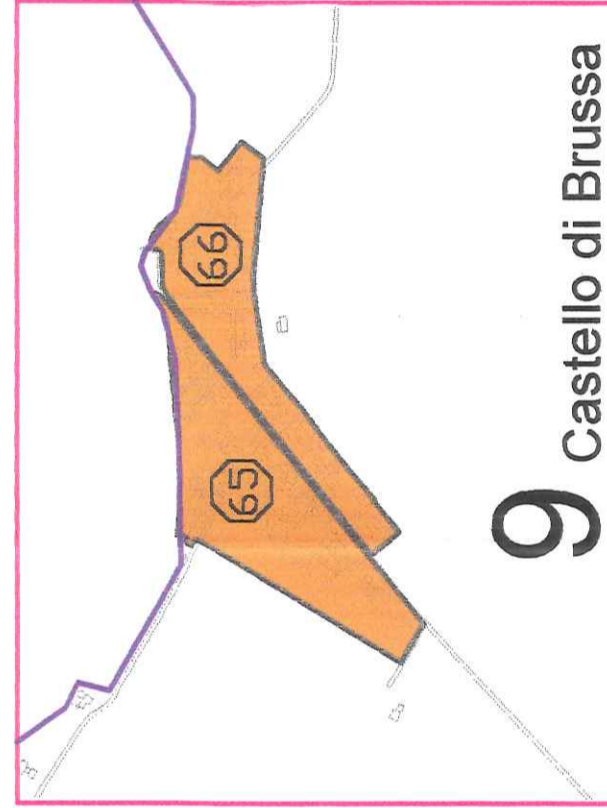
Comune di Caorle

Classificazione acustica del territorio

Tav. 5/b
Tavola di sintesi
dei parametri densità
dei Centri Abitati

	3 punti: classe II
	tra 4 e 6 punti: classe III
	più di 6 punti: classe IV

9 Castello di Brussa





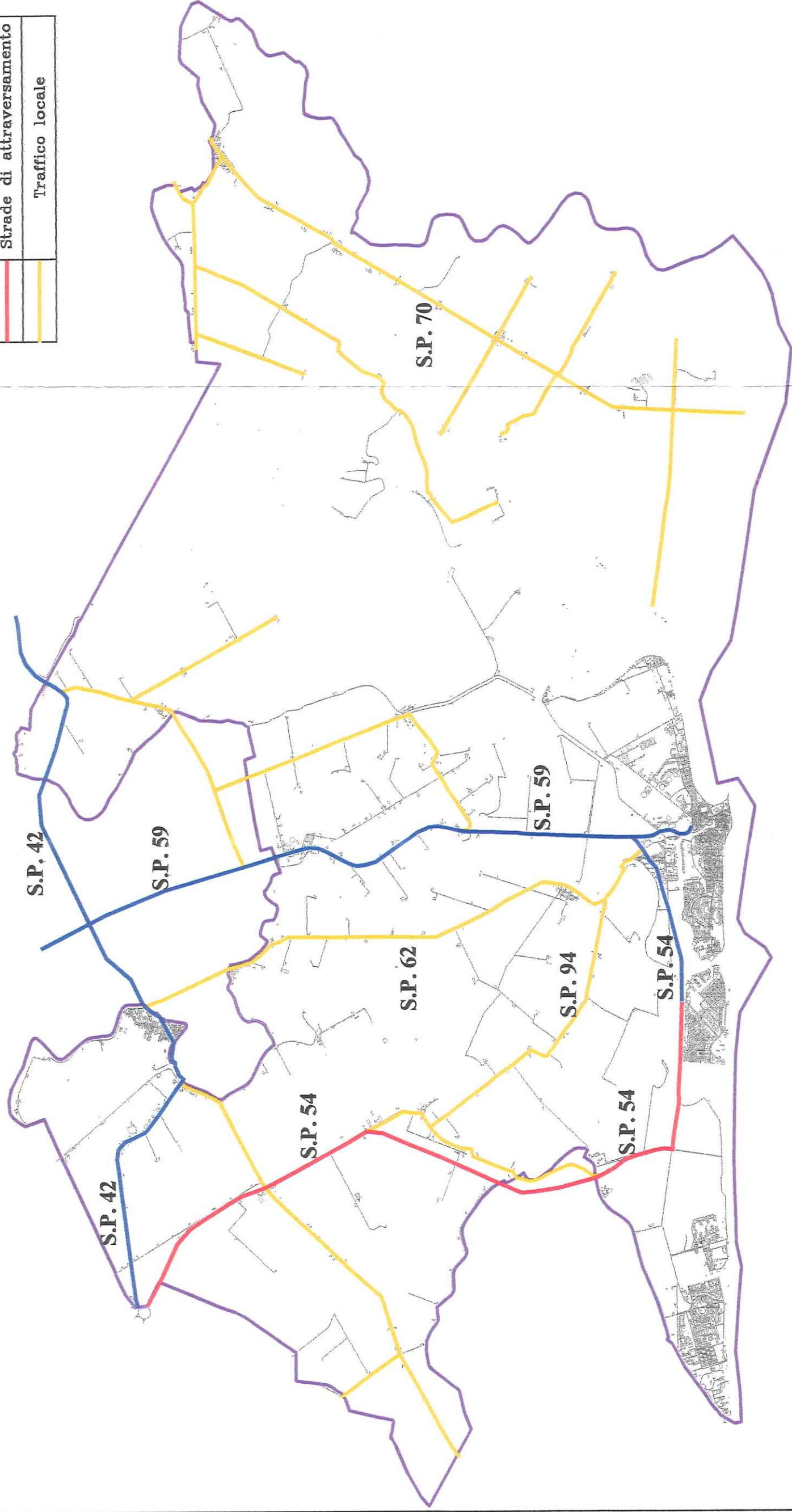
REGIONE DEL VENETO

Provincia di Venezia

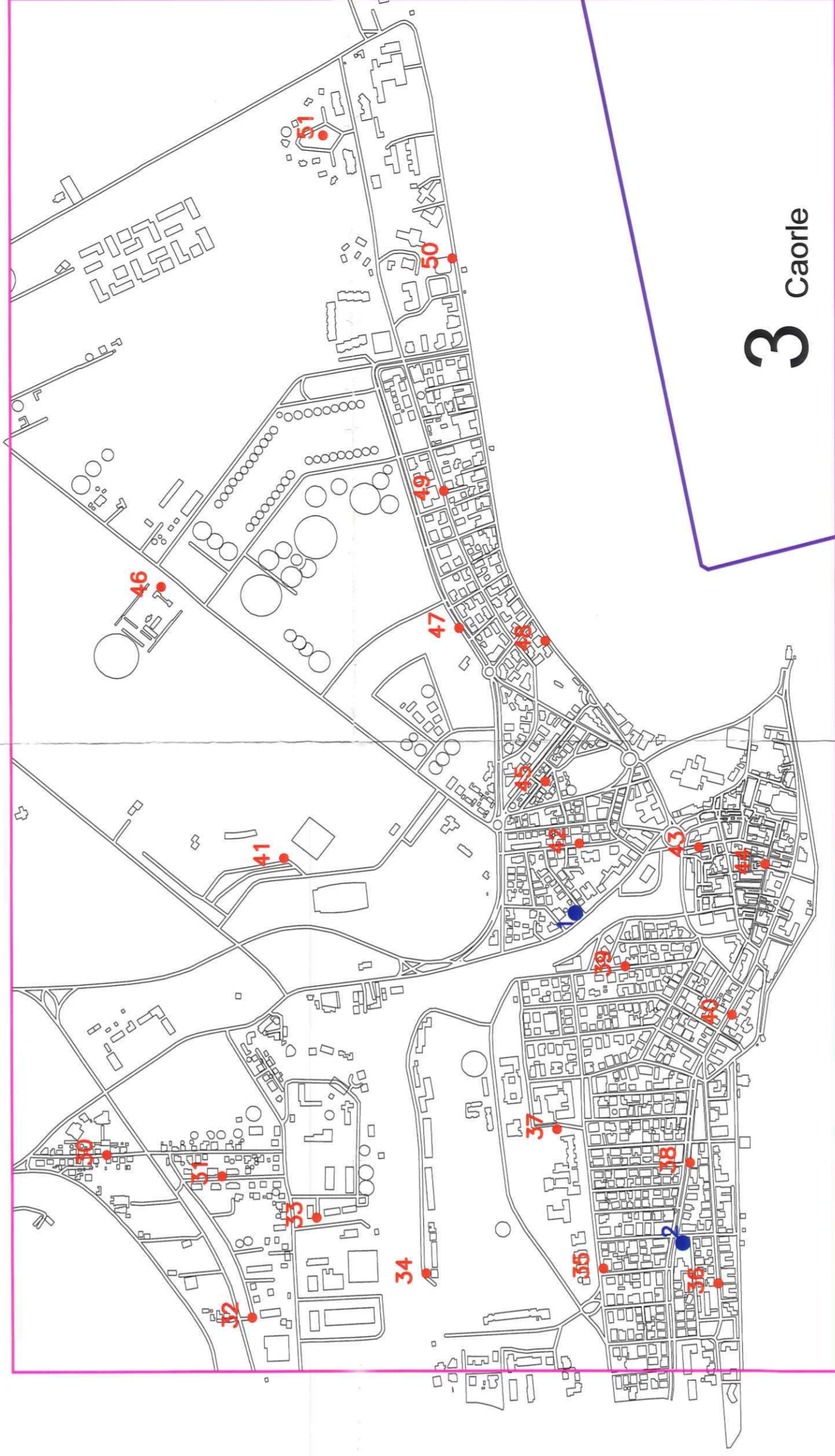
Comune di Caorle

Classificazione acustica del territorio

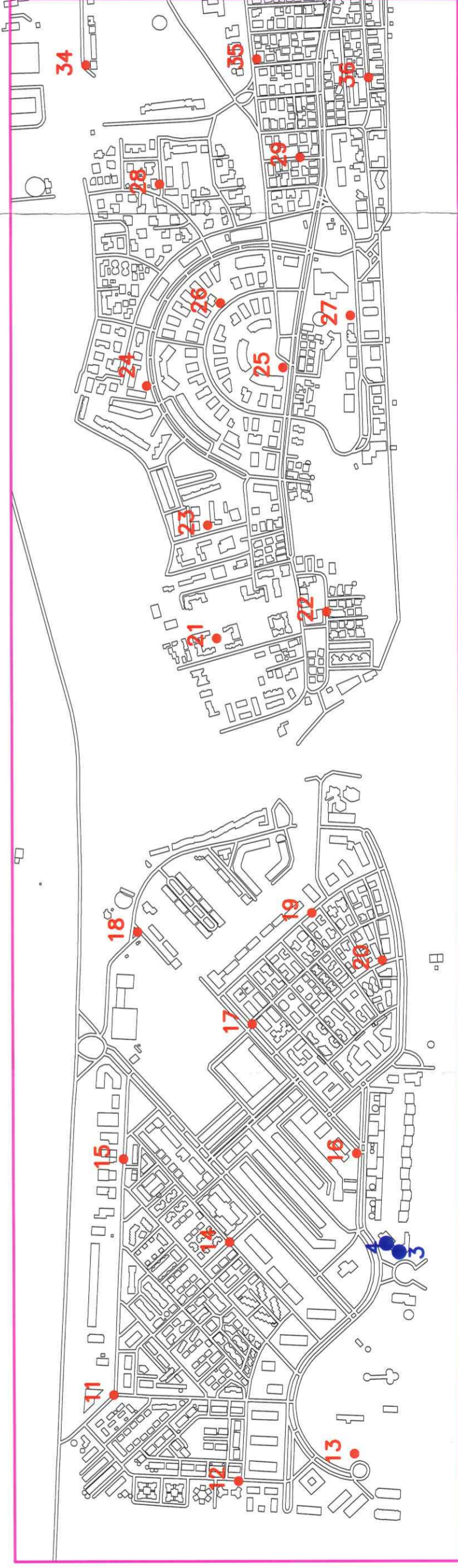
Tav. 6	
Traffico veicolare extraurbano	
	Strade principali
	Strade di attraversamento
	Traffico locale



1 Duna Verde



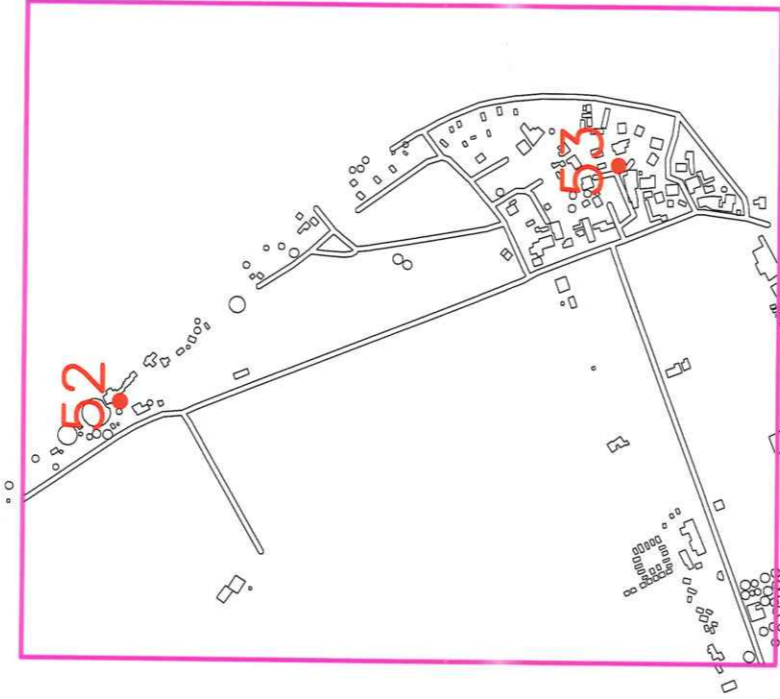
2 Porto Santa Margherita e Caorle Ovest



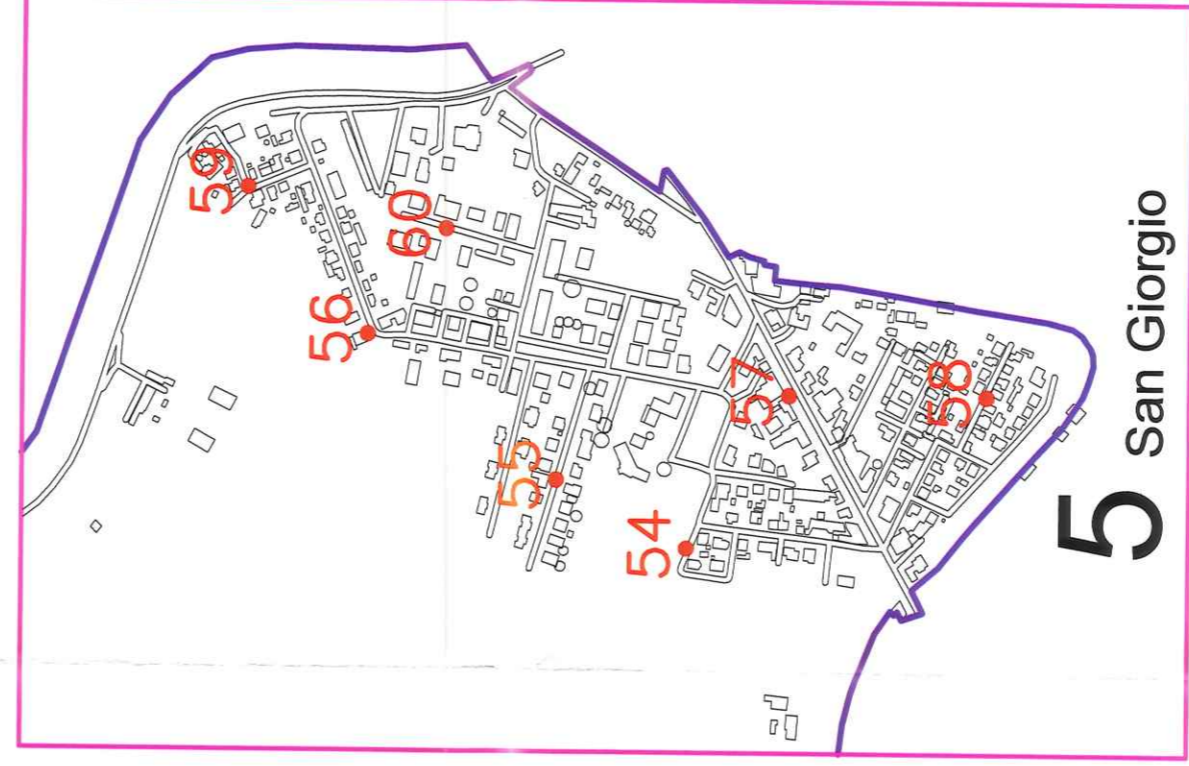
REGIONE DEL VENETO
Provincia di Venezia
Comune di Caorle
Classificazione acustica del territorio

Tav. 7/a
Localizzazione dei punti di misura diurni e settimanali

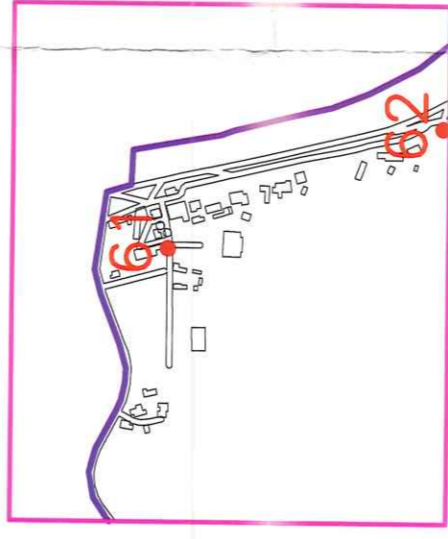
●	Misure di 20'
●	Misure settimanali



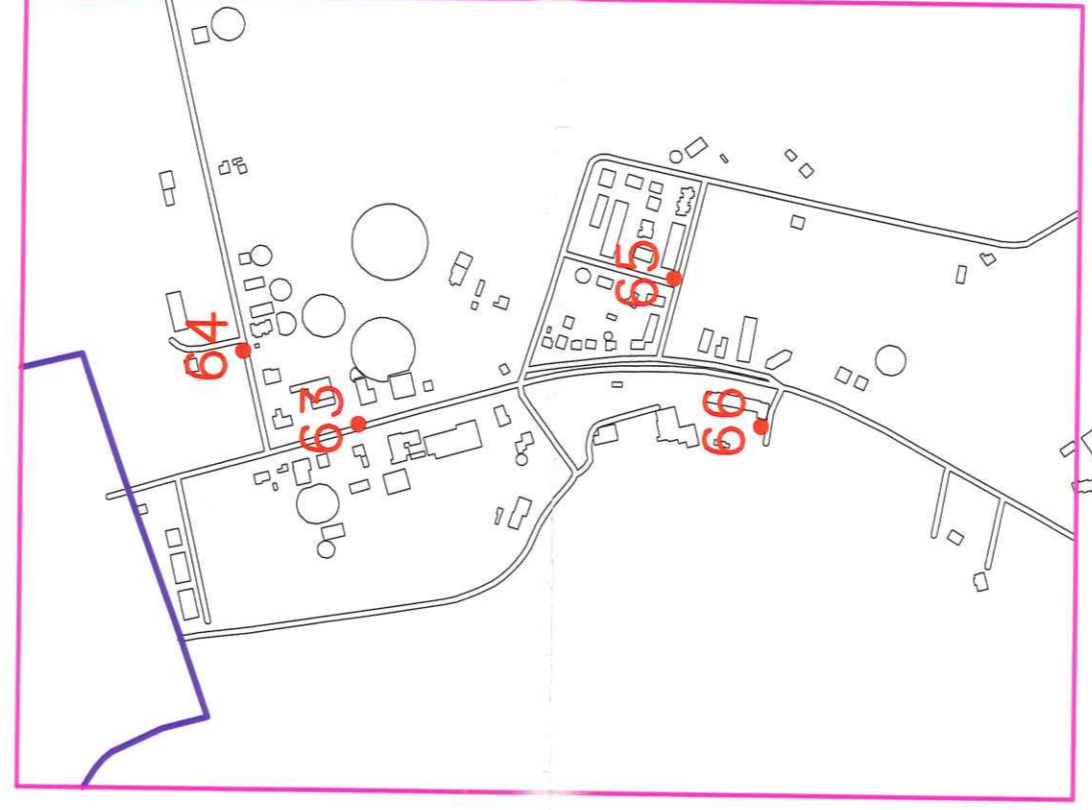
4/a Casoni



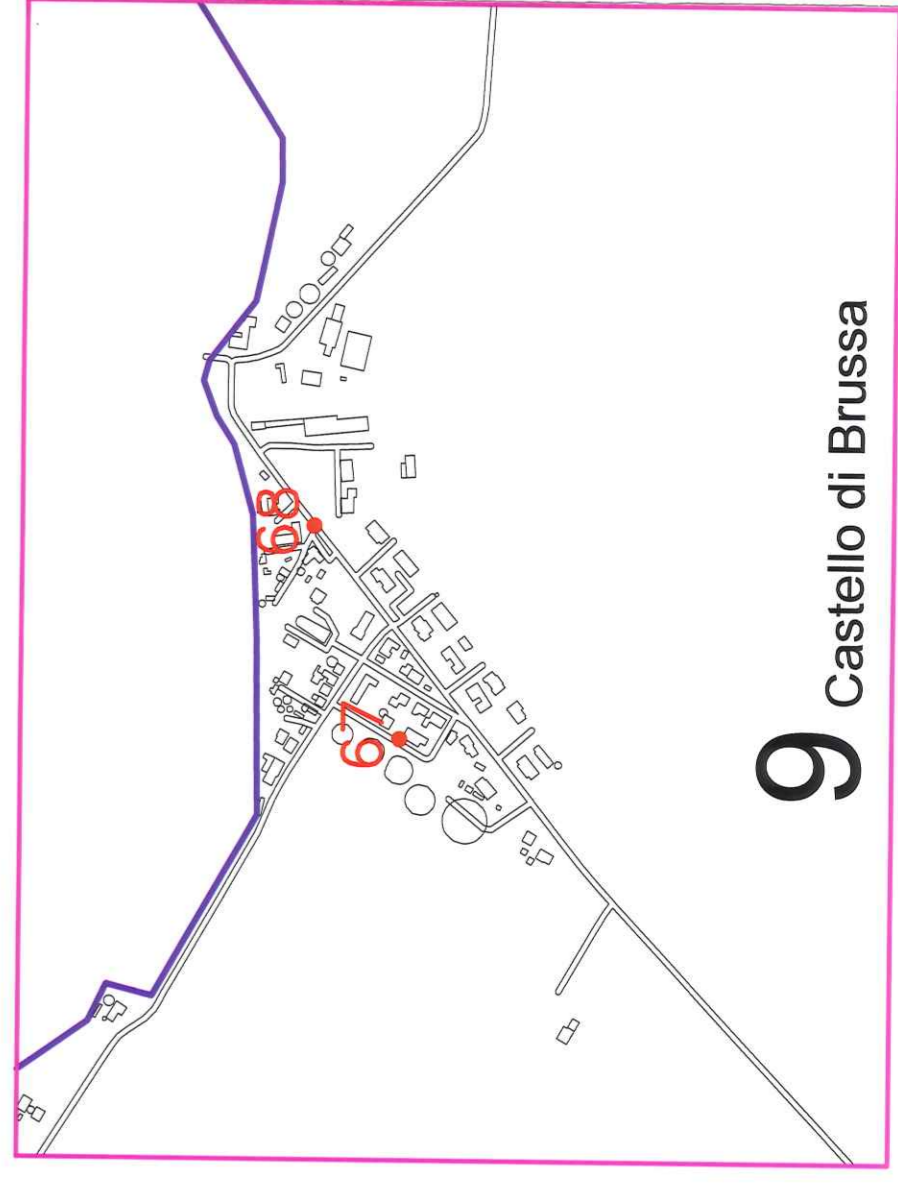
5 San Giorgio



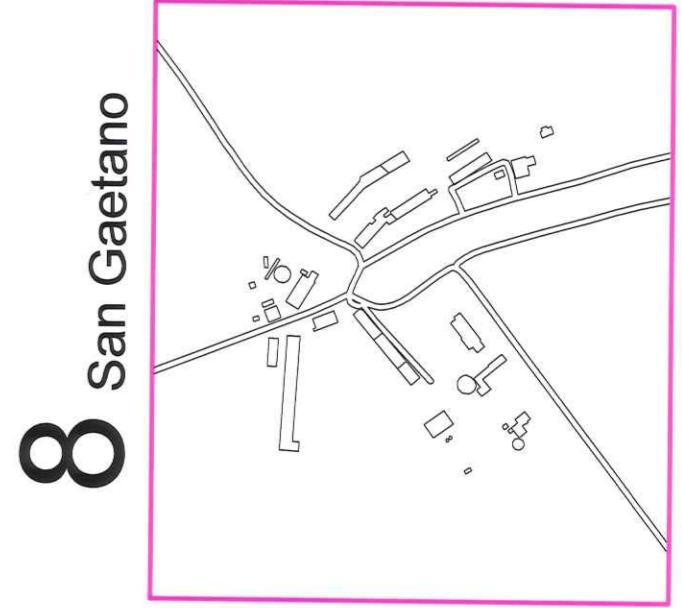
6 Ca' Cottoni



7 Ottava Presa



9 Castello di Brussa



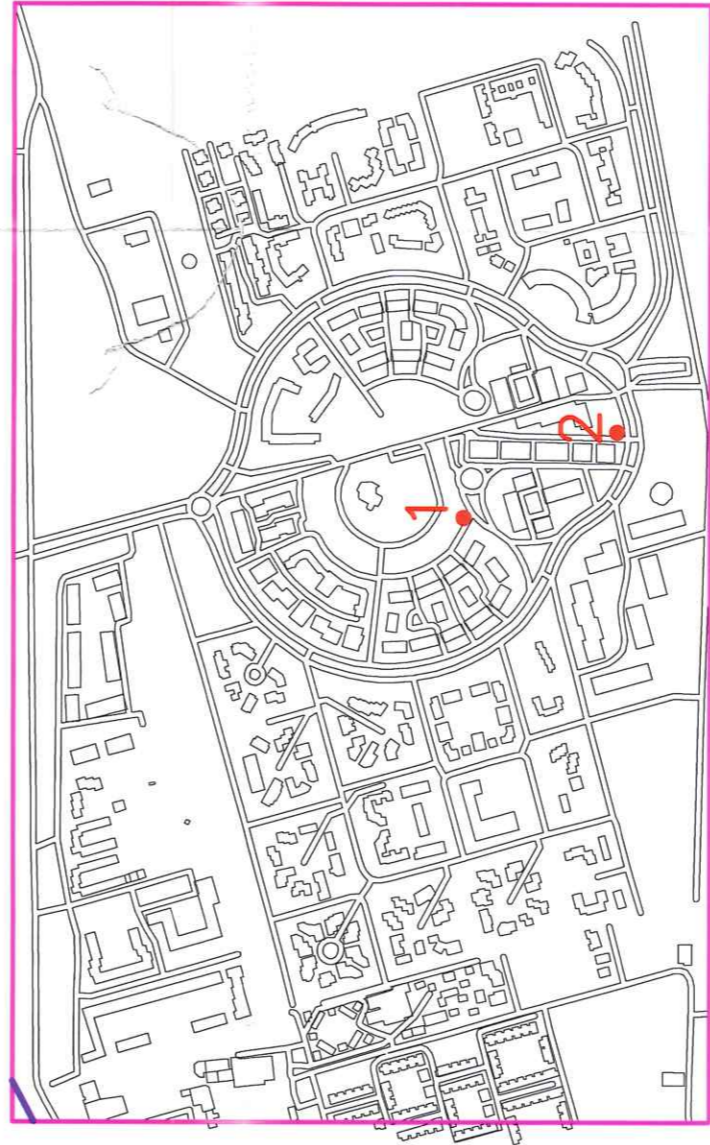
8 San Gaetano



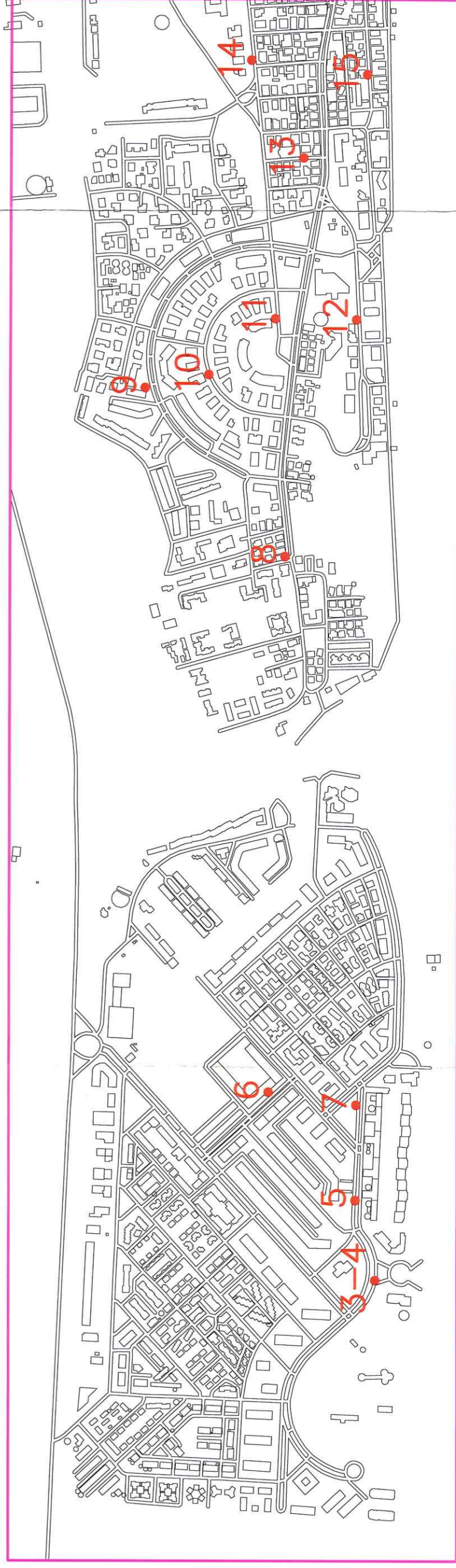
REGIONE DEL VENETO
 Provincia di Venezia
 Comune di Caorle
Classificazione acustica del territorio

Tav. 7/b	
Localizzazione dei punti di misura diurni e settimanali	
●	Misure di 20'
●	Misure settimanali

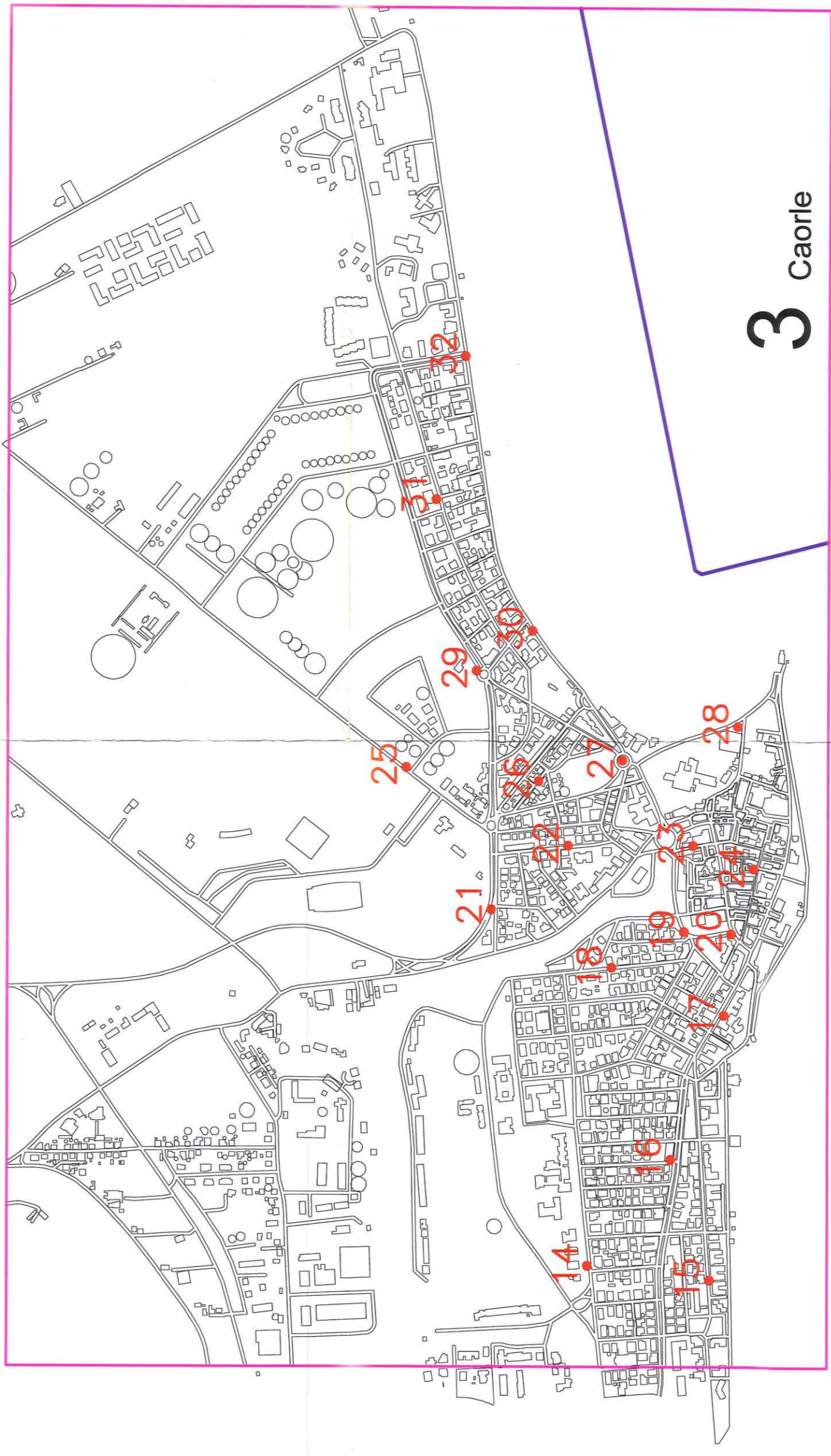
1 Duna Verde



2 Porto Santa Margherita e Caorle Ovest



3 Caorle



REGIONE DEL VENETO
Provincia di Venezia
Comune di Caorle
Classificazione acustica del territorio

Tav. 7/c
Localizzazione dei punti di misura notturni
• Misure di 20'